

治河全書

治河全書

卷之八

鄒縣泉圖

鄒縣泉事宜

滕縣泉圖

滕縣泉事宜

嶧縣泉圖

嶧縣泉事宜

蒙陰縣泉圖

蒙陰縣泉事宜

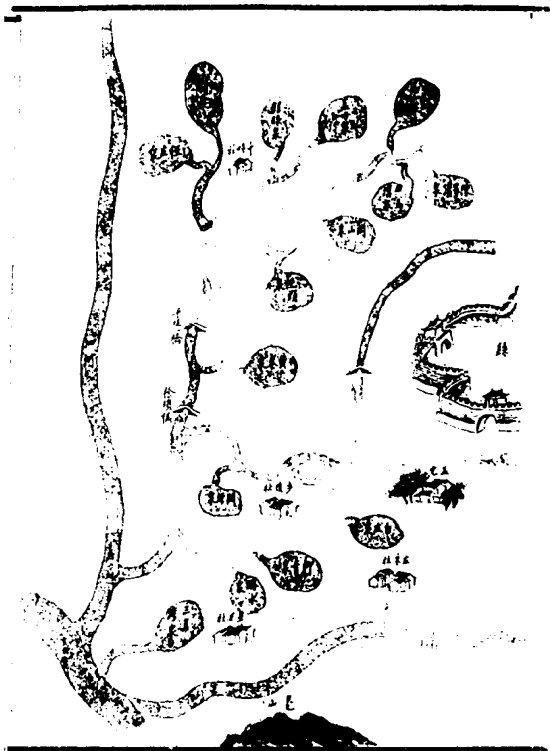
禹王臺圖

禹王臺圖說

下河圖

下河圖說

鄆縣泉圖



郟縣

郟山園也自溪湖白馬泗河外潺湲杳然雖有一二諸河俱為伏秋霖雨山水橫流之徑餘時皆涸一望淤沙間有細流僅可浮杯而已泉源十三處惟三角灣一泉自入運其他諸泉皆注白馬河由泗出永濟橋入運

本朝康熙二十九年永濟橋泗溢沙淤因於橋迤南開新河一道東衆流由兩川橋會泗河之水轉入魯橋濟運此泉河之大槩也

河

白馬河

源發溪湖湖在城東北二十里九龍山下匯水成湖周
廣數里中有菱芡溢而為河西流南折會諸泉入泗河
轉出魯橋接運

泗河

從西北滋陽縣入本境施村舖南流出魯橋接運

按縣誌載穹河源發尼山離城七十里而下流則繞曲
阜城南入白馬河又紅溝河發源城東南紅溝山離縣
十八里下流至城西南蔡莊北入白馬河又蓼河發源

漆煙坡離縣六十里下流至城西北小牛廠西北紅江
口入白馬河又界河自東南滕縣入本境經寨山西流
入運河又小沙河即因利渠發源四基山由城東北崗
山經縣東門南門下流至城西五里營此數河者雖有
河名惟夏秋泛溢餘時一望皆枯涸也鄒之水利微矣
泉

陳家溝泉

距縣北二十里出原寨社原寨村平地土中西北流三
里入白馬泉又五里會馬山孟母二泉十里會崗山

屯頭二泉一里至白馬橋三里會鯨眼泉口五里至雙
橋村五里會新泉程庄泉口十五里至內官橋五里會
黃港泉口三十里至徐鎮橋十里至白庄泉口十五里
至黃路橋三里至紙房頭村五里會淵源泉口七里會
柳青勝水二泉口十二里至園裏村同入泗河轉流入
魯橋濟運

白馬泉

距縣北二十里出原寨社原寨村平地土中西北流五
里會馬山孟母二泉口

馬山泉

距縣北三十里出庄朱社傳庄村平地土中南流八里
會孟母泉四里會陳家溝白馬二泉十里會崗山屯頭
二泉口

孟母泉

距縣北二十五里出公孫社宣村平地土中西南流四
里會陳家溝白馬二泉十里會崗山屯頭二泉口

屯頭泉

距縣北二十里出中疇社白馬厰平地土中西流二里

會崗山泉

崗山泉

距縣北二十里出中疇社白馬殿村平地土中西南流
三里入白馬河

鯨眼泉

距縣北三十里出中疇社北貢村平地土中西流五里
至楊柳橋八里至中疇村五里入白馬會河

黃港泉

距縣西十八里出故夏社羊厰村平地土中西流五里

至故夏橋三里入白馬河

新泉

距縣西北三十里出中疇社程家庄平地土中南流二里會程庄泉

程庄泉

距縣西北三十里出中疇社程家庄平地土中東南流八里至稻屯橋七里入白馬會河十五里至內官橋轉出魯橋

白庄泉

距縣南三十里出庄朱社白庄村平地土中地名川牛
坡西南流五里至雙村七里至面房橋八里入白馬河
十五里至黃路橋三里至紙房頭五里會淵源泉口

淵源泉

距縣西南七十里出安侯社鐵腳山下平地土中水深
十餘丈浩瀚無底西北流四里入白馬河七里至柳青
勝水二泉口

柳青泉

距縣西南七十五里出薄梁社鄭老軍橋平地土中西

流八里入白馬河十二里至園裏村入泗河

勝水泉

距縣西南八十里在薄梁社朝陽村源出自泰山半
腰石縫中西北流至黃曲村四里至鎮頭村六里入柳
青泉八里入白馬會河十二里至園裏村入泗河已
上諸泉俱注白馬河入泗轉入魯橋濟運

三角灣泉

距縣西南八十里出薄梁社倉山坡平地土中歷泉七
西流八里至兩川橋入泗河轉入魯橋濟運

按白馬衆泉所歸入泗處尤咽喉之地泗河上流身大下流至會白馬處身小泗流勁疾白馬弱不能出反被泗逆入於是泛濫旁溢近河田畝多受冲决淹沒之患又他諸河入白馬者俱無源之水冬春乾涸至夏秋霖潦東北諸山水一時傾注噴沙入泗遂成淤填漕亦病之明季故嘗於永濟橋挑築白馬河導水濟漕

鄒本春秋小邾國至戰國改為鄒後遂以名縣其境東南接滕西界濟寧滋陽北鄰曲阜雖彈丸之地而篤生賢聖萬古靈秀鍾於塊土其形勝約畧可指也邑內多

山支分於岱岱南走寧陽由曲阜而入鄒東北隅為巨
越西南十里為尼丘東一里為顏母又十里曰昌平綿
亘二十里西南又十里曰螭龍又五里曰九龍九龍之
東為卧虎為雲為四基又三十里為連青九龍之西南
十里為珠西為馬鞍其北麓即孟母
林下有孟母泉南十里為崗鄒城
負焉遠城而東曰陽其東為接輿為唐口為小丘為牙
又其前乃為嶧嶧之東十里為連峰南三里為戈又二
十里為巧巧東為馬頭嶧之西南相對為兗故邾城在
嶧山之陽春秋魯文公十三年邾文公卜遷於繹即此

孟子慕書臺在南門子思書院西有臺高丈許者是

按三

遠誌孟母三遷始徙舍學宮即子思講堂也

後即其址建子思祠設思孟像春秋祀之

臺西為斷

機堂相傳即孟子故居也建有孟母祠為孟廟在城南

一里規制穹窿基址開敞蒼松古檜蔥鬱成林中間碑

篆題咏甚衆曲阜聖廟外此為大觀孟子墓在四基山

之西麓距縣東北三十里南宮适公孫丑萬章漢匡衡

韋賢張禹其墓俱在境內

滕縣泉園



滕縣

滕非猶是昔所云五十里之國也幅頓兼三國五邑考諸邑乘今之縣治為小邾地西南滕城為滕地南薛城為薛地而東北鄆水東南昌慮皆邾地也東之斗城齊靈丘也西之郁郎魯郎邑也西南戚城戚縣也而謹城湖陵滕壤皆得至焉衡百七十里而遙縱且倍之水北等社繚繞泗費百三十里泉河等社越利國嶧縣而孤懸東南徐邳間二百餘里而猶隸於滕境地所以大者蓋由魏隋置郡後雖改置不一而地即仍舊也東為嶧費二縣西為魚臺徐

沛在其南郢泗在其北境內多山皆自東北南趨極於徐

沛綿亘連絡地廣二百餘里而山處其半其較著者高莫

如西蓮青絕頂兩峰挿入雲而高山次之山巔有泉名天泉可飲十人

峯巖挿登之四望大莫如東蓮青薛然如雲屯上有九十九頂前有玉女池後有

水巖洞天麻港嶺天溝馬峯崖南有厄家峪東有桃而菜

花峪遊是桃花每春水發潤浮落花出宛若桃源

更次之萊莫山距城二百三十里所謂趙利岡而孫懸徐邳之間者也山有九十九頂峪有娘娘寨猶岡峪

嶺砂仙人諸洞下有壽聖泉方程長莫如太白上有太白洞有瀑布

次則為青龍也秀莫如雲峰一峰秀出如筆末有鄆家峪西有九子峪峪有泉流石上

二百餘步次則為峪山也險則有泉固山峭嶺峻峻山巔突起數十仞四

壁如削成科懸一徑僅能受足登之者面壁遠大崖阜山
地不收上壁限有泉可飲千人不以水旱增城

如三層如臺閣相承每層四面皆削壁一徑直上如壁表
千仞登則後人仰見前人履底有齒有洞為土人避兵之

所奇勝則有崦山之與樵山也崦山深布西泉對出落庄
下若西白龍競逐於湖中

者然樵山有大泉歷壑而下流聲聞一里望之
如曳練其下有石貯溝水淡紅如批花色雨潦不濁龍峪

牙山最稱幽致峪西有洞玲瓏多鶴又雨則石孔皆為泉
一孔小僅容針而水溜穿石如線亦一奇

也他如魯子山以魯子嘗讀書於此得名城東有薛山當

日國名因乎此東邊皆削壁薛水走其下焉滕境所屬蓮

河貼近微山湖北接江南沛縣界劉呂庄起南接兗州府

嶧縣界吳家橋止計程五十里而彭口要害大沙河一道

上自費縣發源由彭口山河入運山水暴發沙隨水湧每致運道淤淺歲事挑浚道臣董其事

按彭口積沙每年如阜歲終挑浚百倍艱難蓋滕邑薛河彙諸泉水出沛之三河口以入運河自明萬曆中開東西泃河乃築東邵壩於薛河中道水使盡入沙河由彭口入運而水挾沙以行故及冬挑浚歲不可少挑浚之法其初必築大壩於兩頭以攔河水又必逐段築土壩十餘道以隔兩旁之水又必就岍築龍溝百餘丈以岸挑浚時流聚之水及其竣事又必一一去之然後水

可通行每歲浚河其勞且費如此今應照康熙三十七年改挑新引河一迤自柳園迤西起至仲家樓後大壩以上止使山河水總歸呂壩以入湖自此水有去路而
春鍾之功稍易云

河

界河

即白水河距縣北三十五里出龍山西麓會鄒縣界白水故名西流五里稍折而南逕棗山前西南潞為鄒郡湖一名溫水湖又西受聖母池水至橋頭入潞

北沙河

距縣北十五里出鄆縣嶧山南流經龍山後繞出其左
至周林會七里泉至洪疇分流一出休城南西至望塚
南至於馬家口入漕一趨休城北受大烏泉又西受北
石橋泉又西會白水河同至橋頭入漕

南梁河

距縣東北十五里左約突右荆溝合為一流西南至洪
村折而南三里餘復轉而過濟雲橋又西經舊城北西
南流折為九曲西納絞溝泉又西會泲水入漕

滌水

卽南沙河距城南十五里出迷山南經空同山鳳凰嶺
東過祀其城會黃約山諸泉折而南過羣山西鳳凰山
東納龜步水龜步源發連珠山過歐家谷來入之又南
至華蓋山折而西受石溝水石溝源自曉山瀑布東南
至寶峯山馬山經石溝來入之又西至梁上村折而南
過滄浪澗納明河水明河出馬山前繞樓山過靈丘城
來入之又南至倉溝折而西至沙河店為黃雨壩所遏
稍北轉趨趙溝會南梁水入澗

南明河

即白河俗呼湜白河出嶧縣黑風口諸山泉西經梁山
奚公山受薛河支流同為明河又西至永興村西南經
白山入微山湖

石橋泉河

距縣南三十里源出官橋東北平地西過薛城北又遠
其南西流從三河口入漕按石橋河本與漕薛為三河
漕既過而北薛又過而南今獨石泉河入口焉

薛河

距縣南四十里按縣誌其源本西江水出寶峰山南過青蓮步將軍步左過高山西折過山亭而永豐鳳凰二泉出薛河南岫山麓者流入之又西至薛山受悟真岩茶泉水循悟真岩南過雲龍山會東江水東江出湖陵山西至吳戩山下伏不見過鐵脚山至柳泉湧出至觀山前迤為濯筆淵亦至雲龍山會西江水同為薛河其地卽靴頭城處也南至斬蛟臺折而西經昌慮城南陶山下豬為刁潭西納玉花義河三山三泉南經豐山東過官橋經薛城至東邵為壩道入微山湖舊經山陽湖

從金溝入泗自新河開漕東徙恐沙為漕害故築石壩於東邵道之又恐水為壩害開支河於奚公山西導入南明河開泗河以後仍由新河故道入漕

泥溝河

距縣東南一百一十里源出白馬山西南流過沙溝入呂孟湖

泉

北石橋泉

距縣北二十五里出柳泉庄土中二十里入小白橋沙

河共四十里入耿武庄湖濟運

涼水泉

距縣西北二十五里出孫家庄土中十二里入驛庄泉
共三十里入耿武庄湖濟運

驛庄泉

距縣西北二十五里出驛庄村土中十里會涼水泉二
十五里入耿武庄湖濟運

大烏泉

誌作一大泉距縣西北三十五里出大烏集土中五里

會驛庄泉二十五里入耿武庄湖濟運

三里橋泉

距縣北三里出蕭家庄土中十二里入七里泉會河共
五十里入滿家口濟運

七里泉

距縣北十里出張家庄土中十五里入三里泉共五十
里入滿家口濟運

豹突泉

距縣東十五里出梁上村土中一里會入五花泉共七

十里入姚家口濟運

荆溝泉

距縣東十五里出梁上村土中一里會入五花泉五里入東荆溝會河共七十里入姚家口濟運

五花泉

距縣東十二里出小宮村土中半里會入大沸泉共七十里入姚家口濟運

大沸泉

距縣東十二里出小宮村土中五十里入絞溝泉會河

共七十里入姚家口濟運

小沸泉

距縣東十二里出小宮村土中五十里入絞溝泉會河
共七十里入姚家口濟運

絞溝泉

距縣西南二十五里出絞溝村土中一里入西荆溝泉
會河共二十五里入姚家口濟運

西荆溝泉

距縣西南二十五里出絞溝村土中五里入東荆溝泉

會河共二十五里入姚家口濟運

南石橋泉

距縣東南四十里出鄭庄村土中五里入窰泉會河三十里入鮎魚弦濟運

窰泉

距縣南四十里出白家樓土中三十里入鮎魚弦濟運

玉花泉

距縣東南三十五里出魏庄村土中一里入魏庄泉會河共七十里入劉昌庄濟運

魏庄泉

即位家庄泉距縣東南三十五里出魏庄村土中共七
十里入劉昌庄濟運

黃溝泉

距縣東南七十里出黃家庄土中八里入白山泉會河
共十八里入劉昌庄濟運

白山泉

即柏山泉距縣南七十里出白山坡土中二里入馬蹄
泉會河共六里入劉昌庄濟運

馬蹄泉

距縣南七十里出白山坡土中一里入白山泉會河共
五里入劉昌庄濟運

三山泉

距縣東南四十里出羊庄村土中一里會入藥珠泉共
六十里入彭口濟運

藥珠泉

距縣東南四十里出羊庄村土中四十里入溫水泉會
河共六十里入彭口濟運

大勝泉

距縣東南四十里出羊庄村土中一里入二山泉會河
共六十里入彭口濟運

雙勝泉

距縣東南四十里出羊庄村土中一里入榮珠泉會河
共六十里入彭口濟運

溫水泉

距縣南七十里出匡山下土中一里入西倉橋沙河共
三十里入彭口濟運

龍灣泉

又名泥溝泉距縣南七十里出臨城社種家樓土中五里入中山店沙河共十二里入彭口濟運

黃家泉

距縣東南七十里出黃山石縫中八里入洪家林會河共二十里入彭口濟運


煤星泉

距縣南九十里出張阿庄土中三里直入運河

三界灣泉

距縣一百九十里出微山石縫中流一里入微山湖濟
運

嶧縣泉圖





嶧縣

嶧蓋古鄆子國也春秋時屬楚為蘭陵春申君以前况為
蘭陵今即此按說文諸山絡繹相屬曰嶧環嶧皆山故金
於此置嶧州明初改為縣東沂東南邳邳西南徐西沛西
北滕東北費所管運道上接滕境朱姬庄起下至江南邳
州黃林庄止共長九十八里原名中心溝源出白茅山後
受衆水流為彭河又東會承水以入於泗自明萬曆三十
二年始開為運道以利漕輓中建閘座八為韓庄德勝張
庄萬年丁廟頓庄侯遷臺庄其韓庄地居最上本與微山

湖相接自湖減水開迤北向惟土堤一帶障禦湖水每至水勢泛溢輒為運道之患至

本朝順治十一年間始於閘之大王廟起至性義嶺西止築石堤四百丈寬一丈高八尺於是漕運無礙號稱安瀾其石堤北尚有土堤一百七十丈底寬一丈頂寬六尺高五尺亦逼近湖水每水發則被沖決水消則修歲以為常又上至吳家橋河堤共長一千丈底寬二丈三尺頂寬一丈五尺高八尺再上即朱姬庄入滕縣界矣自韓庄下至各閘及黃林庄止兩岸河堤俱底寬六七丈頂寬四五丈高

一夫五六尺不等當日開河時所築一律堅固歲久漸圯
修理之費苦於不貲至於臺庄一閘首當扼要實為重運
咽喉順治四年副使蔣鳴玉於上築土城一座今為護漕
遊擊衙門駐劄之所其疏浚運道惟大泛口在侯頓二閘
之界與滕邑彭口同為要工云

河

永水

或說為永治水出嶧縣北六十里花盤山之車稍峪其
源滄浪淵水尚微南合許池泉始巨又南經嶧城西門

又南納金注河入沔又東會武河南入於沔

金注河

距縣南三十里合承水入沔河又東會武河南入於沔

義河

在縣東北三十里西南流會承水入沔

東沔水

出費縣之山經沂州合芙蓉河流至三河口

西沔水

出縣東北抱犢山東南流至三合村與東沔河水合南

貫四湖溉田數千頃又南合武河入於泗謂之泗口通
淮泗舟楫今用之為運河

巨龍河

距縣西北六十里源出東暨村靈泉西達西暨集西南
流入微山湖

泉

滄浪泉

距縣西北八里源出縣六十里車稍峪下即滄浪淵是
也淵西舊有石刻孔子聽孺子歌滄浪處四圍峰巒突

凡俯臨澗壑澗下一池水深碧洞味莫測澗北有龍祠
土人謂內有穴數畝達祠下蓋神龍之宅也東流會入
許池石室泉東南流至泥溝西分兩道一西南五十五
里至丁廟湖一東南五十里至大泛口入運

許池泉

距縣西北十里嶺阜下泉凡五竇曰珍珠曰鍋曰篩曰
金花曰灰唯灰泉稍濁餘皆清徹可鑿鬚眉而統謂許
池泉南會滄浪石室二泉東南流至泥溝而伯玉山泉
自西北來會同出大泛口今建石壩於泥溝遏之由馬

蘭屯出針鈎口又於馬蘭屯築土壩道水向西行以濟
丁廟閘

石室泉

在許池泉東北半里許東南流半里至泥溝西分兩道
一至丁家閘一至大泛口入蓮

許由泉

距縣西北四十里以堯讓許由於沛澤得名出陳邨集
沙中歷泉二舊西南會溫泉南流入滕縣百中河至留
城自開新河入呂孟湖今開泗河後流至滕境西名橋

會彭口入運

檄井泉

距縣西北六十里出車級村土中舊二十五里由滕縣西倉橋四十里入微山河今開泇河後亦由彭口入運

溫水泉

距縣西北五十里出石溝營土中舊由西北五十里會檄井泉今開泇河後亦由彭口入運

牛山泉

距縣西南三十里流至德勝關入運

巫山泉

距縣東南四十五里南流侯邊關入運

侯孟泉

距縣西南五十里東北流至張庄入運

龍王泉

出黃丘山東南流西北流二十五里會許池泉今開加
河後至萬年庄關入運

嶧縣諸山蜿蜒起伏周羅境內巖洞之勝亦難概述舉

其較著者曰君山

在域北六十里一名抱贖山壁立千仞去海三百里天氣澄明宛然在日

山上有池深纔數尺水旱不增減平田數曰青檀山在
頂昔有隱者王老抱持於上耕種故名
西七里一名雲峯有宋岳武穆題額巖壁歲久苔蘚湮
滅山頂有雲峯寺創自唐宋東西兩山排拱中有一泉
出寺前流亂石中連山曰石屋山在縣西二十里山麓
下內多小壑流入縣南
月雨餘噴吐如雷人生其旁頂曰馬頭山在石屋山西
史冷浸肌髮其陽多雜樹平田曰馬頭山三里許山前
壁立如削從旁一鳥道達其上巖上有神祠祠旁有一
洞可容數人絕頂有二池水旱不涸其地平曠可耕山
東有一泉名龍塘東流會曰寨山在縣東南六十里有
青壇水流入縣南蕭橋河曰寨山壁壘井曰道址二洞
皆築石為之不知所自始東麓有寨山之後為覺林洞
泉雨後噴吐數尺人多觴咏其旁
穴在雲谷山東一名朝陽洞林覺林南二里許為九陽
本交陸萬維雜州亦奇境也
洞亦屬雲谷山山南有洞大至數圓路險峻獨有一鳥
道上通洞下如井甃其上四壁寥濶如屋數楹有一

天泉出石竇中水常不竭山下種古千餘株山頂有蓮花峯寨壘灶炕苑然昔土人避兵處也

覺林西

北為梁王洞

舊傳為梁武所鑿峭壁數十仞上有一洞穴洞下起石臺雲梯達其上其下林木穰

茂有流泉遠居人窟居間每春來挑花流水不啻武陵天台

對面為千佛巖

巖奇連巖峙龕

佛雲雲相傳

亦梁武所造縣北六十里有黃龍洞

在熊耳山南舊傳為黃龍禪師修真

之所洞中空濶委折高數丈連十餘丈深入必以火燭之內更宏敞東壁有二石龍隱起爪鬣宛然北巖有禪

骨一龕師所脩也西巖有泉下流注石臼中可供數十人嘗多石乳其中有白蝙蝠大如鴿按仙經蝙蝠一名

仙鼠千歲之後體白如雪其則倒懸益飲石乳而長生也洞中更產砂洞旁有石隙俗傳為呂洞賓飛劍處

縣東七里有仙人洞

四圍懸崖古木除森西巖峭壁雨則王龍千尺直瀉洞底亦勝地也

其西為玉皇洞

形委折外狹內濶隘處僅可容身過此則深廣數十丈有竅遂通山巔遊乳者

居縣東五十里舊蘭陵城中有荀子故居及墓左丘
明高柴墓亦相去不遠聊誌以存一邑之勝槩云爾

開泗河始末

泗以邑東西泗水得名西泗自抱犢山東南流與東泗
合又南合武河入泗謂之泗口淮泗舟楫通焉嶧之南
有中心溝復受衆水下流東會承水入泗隆慶丁卯庚
午間徐邳淤御史大夫翁大立屢疏請開河自馬家橋
經利國監入泗口出邳州以避秦溝徐呂之險科臣駱
遵言河出馬家橋葛墟嶺高出河底五丈餘侯家灣梁

城多伏石周柳諸湖達直河口須築堤水中功費無算
議遂寢萬曆癸巳雨潦大作河決汶上灌徐邳潰漕堤
二百里總河舒應龍求通洩之途於微湖東得韓家庄
其地在性義嶺南不經葛墟嶺而可引湖水由彭河注
之泐乃疏請開支渠四十餘里凡閘五月工成猶未能
通漕也自黃垆口決鎮口淤數年間專用力於分黃蕩
淮接引黃流出小浮橋濟運而開挑未久淤塞隨之已
亥秋御史大夫劉東星來治河屬夏鎮分司梅守相議
舉韓庄木覓河工淺者深之狹者廣之併鑿侯家灣梁

城通泃口使可行舟以水溢暫撤辛丑春上疏請竟河
工得報可於是開濬狹難易一切修浚建鉅梁橋石
閘一德勝萬年萬家庄各草閘一是年漕艘由泃河行
者十之三夫癸卯霖雨水漲河決黃庄入昭陽湖穿李
家口逆行從鎮口出御史大夫李化龍定計開泃乃議
棄王市以下三十里之泃河遷從王市取直達紀家集
南當河深處以避鑿祁山及周柳諸湖百里之險通計
挑河建閘壩凡工費二十萬八千一百有奇乃上疏言
今之稱治河難者謂河由宿遷入運則徐邳涸而無以

載舟是以無水難也。河由豈沛入運，則漕堤壞而無以
維絳，是以有水難也。泗河開而運不借，河有水無水第
任之耳。疏濬決排皆無庸矣。善一又以二百六十里之
泗河遊三百三十里之黃河，二洪自險，鎮口自淤，不相
關也。善二運借河則河為政，河為政則河得以困我運。
不借河則我為政，我為政則我得以熟察機宜而治之。
其利害較然，暗矣。善三糧艘過洪，每為河漲所阻，運入
泗而安流無患。過洪之禁，可弛。泰、晉之累，可免。善四廷
議，趨之，遂改挑直河之支，乘修砌玉市之石壩，平治大

泛口之滿溜榜後彭家口之淺沙以及建開設壩次第
畢舉而運道實賴之矣顧糧艘既盡趨泐徐邳人情不
便使客亦苦郵傳之遙怨咨流傳謂黃不可廢於是總
河疏請專用泐以通運兼用黃以回空言泐渠歷春夏
伏秋多沙淤當如南旺例以寒涸暫塞一大修治計以
每年三月初開泐壩九月初則塞之九月初開呂壩次
年二月終則塞之通計開泐二百六十里內分邳屬一
百里隸中河而夏鎮所隸自李家港口東至黃林庄共
一百六十里挑浚之法



本朝則定於冬十二月春正月止兩月批後道臣經理其事
貢使之往來商旅之稱便數十年於茲矣

蒙陰縣志圖





山



山

蒙陰縣

蒙陰古頡臯國以其在蒙山之陰漢於此置蒙陰縣

蒙山在城

南三十里高二十里許周圍三百餘里歷晉蒙沂諸境禹貢所謂蒙州其藝如此連毗巖壁蒼華欲滴為邑中八景之一今蒙山西南八里許龜山下有古頡臯城焉縣境東接

沂水西接新泰南至費北抵益都國語晉范曄子問其教

二山俱在境內

教山一峯插雲望之如削號為教峯卓筆亦八景之一也

按縣誌蒙邑地處山磧原無陂湖之饒所有溝渠數道

遇雨則萬山建瓴澎湃而下旱則川枯澤竭涓滴難求

其為水利大畧可睹云

河

小沂水

在縣東北八十里水經註出黃姑山一名黃鷗山西南
流轉東入於沂經沂水縣城西一里又南過縣東會汶
水入邳州

汶水

按水經齊三汶而入濟者為大若小汶則二源一在縣
西南一在縣南合流至沂水縣界東北流折西南入沂
泉

官橋泉

距縣北一百里出歷山社南流十五里入新泰縣汶河
濟運

卞家泉

距縣北一百五里出歷山社西流入萊蕪縣汶河濟運
海眼泉

距縣北一百十里斜山社水流一百步入萊蕪縣汶河
濟運

葛溝泉

距縣北一百十五里青平社水流十步入萊蕪縣汶河
濟運

伏牛峪泉

距縣西北十八里出方山社山如伏牛泉出其下南流
百餘步入小汶魚皆一目又六十里入沂又百三十里
入邳州滑河

泉河泉

距縣西北二十里出泉河社舊名合泉從地湧出十餘
泓北流入小汶又五十里入沂

順德泉


距縣東北七十里安平鄉南流入小汶

按有誌益都縣顏神鎮有活泉

一窟水洩洶湧乃宋顏氏孝感泉也熙寧中封順德夫人立祠祀之蒙降此泉與之相類土人亦創夫人祠於

泉上因以名注

禹王臺泉圖





修復禹王臺

禹王臺一工為減中河之水勢而設中河之水全藉於賂馬湖而考湖水之源則邳城之西之沂與白馬二水合流濟運由來舊矣初不與沫會也其後三水合一並匯於湖自毀禹王臺始水多河隘難以容納不無奪河之患沂邳邳宿並罹斥墊則臺之存廢關係固何如乎為禹王臺圖

說

禹王臺圖說

郟縣境內沫水經其東沂水經其西兩河之間又有白馬河發源於朥縣之馬陵山南入於沂沂河發源於沂水縣沂山狗兒泉會泉流南注淮泗入於海其沫水源出三泉歷莒州會北來馬耳諸山之水由穆陵闔等處澎湃而下直抵馬陵山口旋轉而南過沫陽達海州各自入海原不與沂會也及朥季沫忽衝決直闖郟之北門西行衝入白馬河合流南下復與沂會三水合一由沫河南注並入於駱馬湖每遇水漲漫山蔽野室廬田地盡付汪洋郟有噓

城之危旁及沂邳宿遷咸受淹沒之害考厥所由原因郊
城之東七里許直對馬陵山口在昔有臺曰釣魚臺一名
逆水臺俗呼為禹王臺相傳神禹治水時沫在馬陵山末
不能入海故鑿山而引之使西復建臺而逼之使南是以
歷千百年郊不罹沫之患明有邑令黃琮者視此臺為廢
棄之物毀臺取石以甃城垣而沫水遂無所禦百餘年來
民受其病於康熙三十八年

聖駕南巡之時閱視河道

上諭中河挑浚有益所關甚大下河溜諸臣會議收束散漫之

水拯救被災之民使淹沒民田得以涸出又以中河之水全藉於駱馬湖而駱馬湖乃受沂沭白馬諸水受水既多故時常泛溢於是修土石兩壩為堵截沭水之計壩之南此各接土堤而石壩之上建禹王臺以存古蹟石壩之外又挑引河一道引河之下又浚于河一道皆相度形勢而為之由是沭水循行故道各自入海不惟中河水勢因之少減而向之被災田地俱得播種至今桑麻遍野室廬安堵邾城以南羣頌

聖天子之洪恩於無既也

禹王臺沐河口大土壩一道長六十三丈

大壩北頭接築小堤一道長六十丈

大壩南頭舊接築小堤一道長一百四十九丈因沐水衝

逼塌決康熙三十三年築圍堤一道長一百七十九丈

石壩一道用竹絡五層東面長二十八丈西面長二十五

丈四尺康熙三十三年東面加砌坦坡

石壩北頭接築大土堤一道長二十九丈七尺五寸根闊

七八丈頂闊三四丈高九尺一丈不等東面舊下鑲邊

竹絡三十一丈康熙三十年加砌坦坡

大堤北頭接築小長堤一道長二百六十一丈

石壩南頭接築大土堤一道長五十八丈三尺底濶六七
八丈四五尺頂濶二三四五丈二三尺高四五尺三四
寸不等東面舊下鑲邊竹絡十丈五尺康熙三十三年
加砌石坡

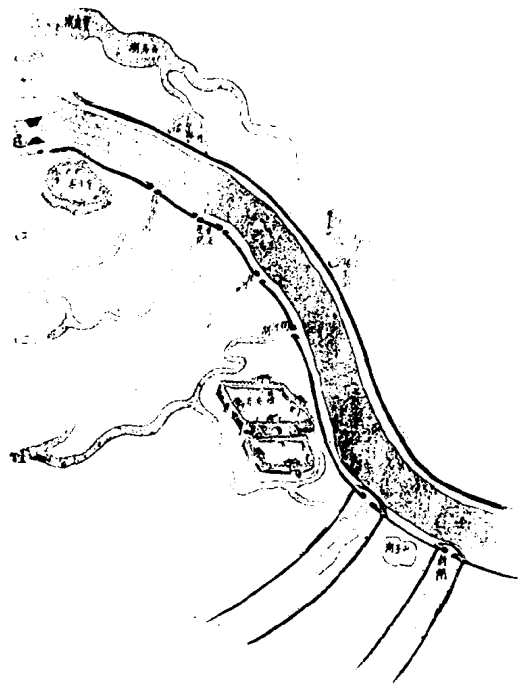
石壩南頭接築斜雁翅一道長七十四丈

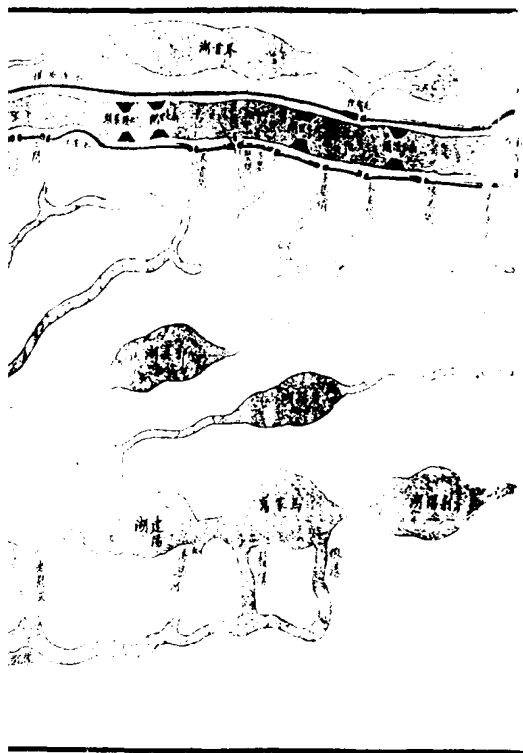
接大土堤南頭挑出引河廢土築成一堤通長二百五十
七丈

石壩南頭迤東挑空引河一道長三百二十丈四尺河頭

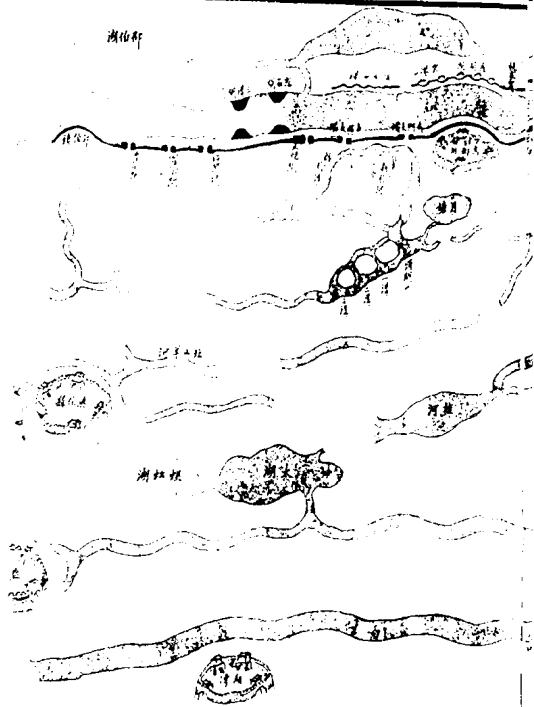
口闊一十八丈五尺河尾口闊一十一丈五尺
引河身內加挑子河一道長三百四十三丈四尺

下
河
圖





湖仙新









大江

名山

大海

下河圖說

按下河有七州縣屬淮安轄者山陽鹽城也屬揚州轄者寶應高郵泰州興化如皋也其地勢卑下西控漕堤南枕江岸北接廟灣之平陸東連沙岡之亘衍四圍高而中央窪故諺有釜底之喻自河道失治六壩長閘上河之水竟以下河為壑而七州縣之田廬沒為巨浸者久矣荷蒙

皇上洞悉情形謂上河治則下河自治

指授方畧開塞六壩使上流之水不致東注而又開入字芒稻等河以達江後蠲鬻海溝等河以達海既杜其源又洩其

流自康熙三十九年以迄於今七州邑之田疇盡成沃野
民舍悉得安居黃童白叟莫不感頌

聖主睿筭精詳超越千古云

山陽縣與文崗入澗河水勢折而東北七十五里至鹽城
縣界之劉均溝入馬家蕩由蕩東北二十里一支入蝦
溝十一里至軋車溝一支入鬚溝十七里至魏家灘兩
溝交會而入射陽湖又一支由馬家蕩東北入棧梁河
二十里至徐家社亦入射陽湖皆由滕隴鎮至廟灣暢
流入海自廟灣至劉均溝共計一百二十里

山陽縣大涇河間水流東北經馬家蕩會入射陽湖下海
又馬家蕩東南有建陽河入西塘河水由老鶴尖合流
滕隴入射陽湖下海

東塘河支流一道名曰九曲河東南流二十三里至洪家
塚入新河至岡門天妃口由新洋港入海又支流一道
由東塘河之丁家灣院道港自西而東二十里至草堰
口出范公堤入串場河尾由匣子港入射陽湖下海

子嬰溝間水流四十里至臨澤又二十里至時堡入郭貞

湖

高郵州之界首小閘者花涵洞嚴家涵洞二閘頭閘等處之水皆有支流分行由興化縣護金蕩至鮑家莊分為二股一股由釣魚廟王莊安豐新挑海溝河下海一股由中堡莊入太湖經北宋莊入太湖經北宋莊岡門鎮至鹽城縣遠北門天妃口入李洋港又分支遠東門石塔口會入李洋港由新洋港下海

興化縣海溝河由鮑家莊至白駒閘共計一百零二里由安豐東流經大營至白駒閘分為三支一支為中間一支為北閘一支為南閘皆經串場河會流戚家園牛灣

河入涵河口歸閩龍港下海

江都縣金灣三閘六門並滾壩之水十八里至人字河分
一小支由蕭家口入艾陵湖河身正流十八里入芒稻
河閘以達於江其鳳凰壁虎二橋與灣頭閘三支之水
流至董家溝小支下芒稻河正流三里入人字河分二
支一支水勢七分入芒稻河下江一支水勢三分由芒
稻河口至仙女廟運鹽河東流至宜陵鎮抵泰州城西
門仍東流經南門六十里至江堰鎮六十里至海安鎮
之東徐家壩新河三十五里至富安場串場河頭止東

流七里律法橋由運鹽河李家堡唐家橋入海

范公堤一名捍海堰宋天聖間范仲淹監西溪鹽倉時所築從廟灣沙浦頭歷鹽城興化泰州如臯至通州界止共長五百八十二里沿堤墩臺四十三座閘洞八座此堤東內水不至傷鹽隔外潮不至傷稼乃濱海一帶之屏障也

按下河來水有四大源頭一從淤溪秦潼由西溪車兒埠口一從興化得勝湖由唐子鎮戴家窪入丁溪鑊門閘一從白塗河車路河串場河入草堰閘一從興化海

溝河由白駒之南北中三閘入牛灣河也其洩水四大
海口曰射陽湖曰新洋港曰閘龍港曰苦水洋也